

CRAWFORD France
1 à 5, rue des Cévennes
Z.I. Petite Montagne Sud
91090 Lisses

Le document suivant vous présente les différents itinéraires et plans d'accès à Crawford France.

Plans d'accès

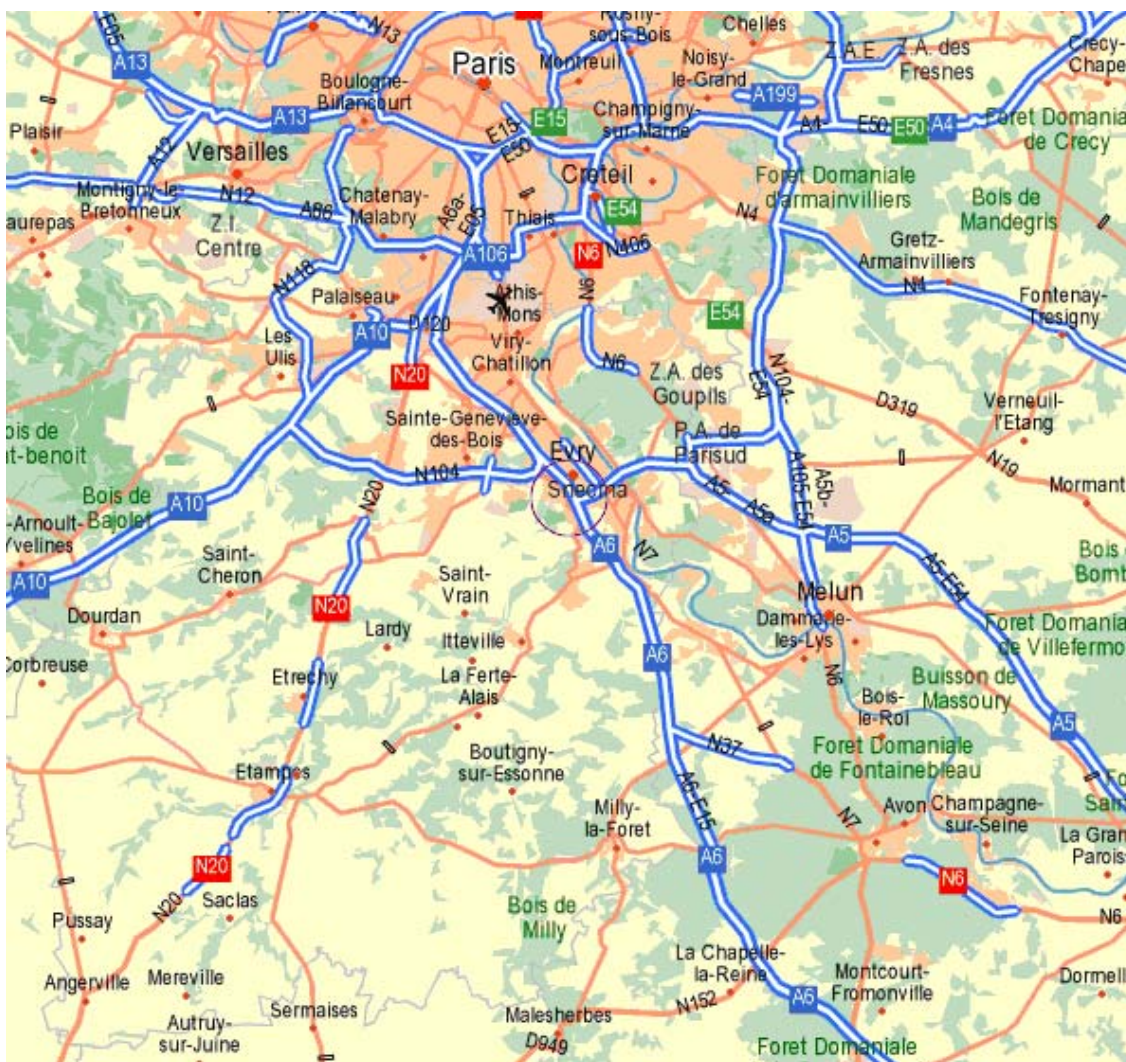


Figure 1 - Situation régionale



Figure 2 - Situation de la ville



Figure 3 - Situation de la zone industrielle

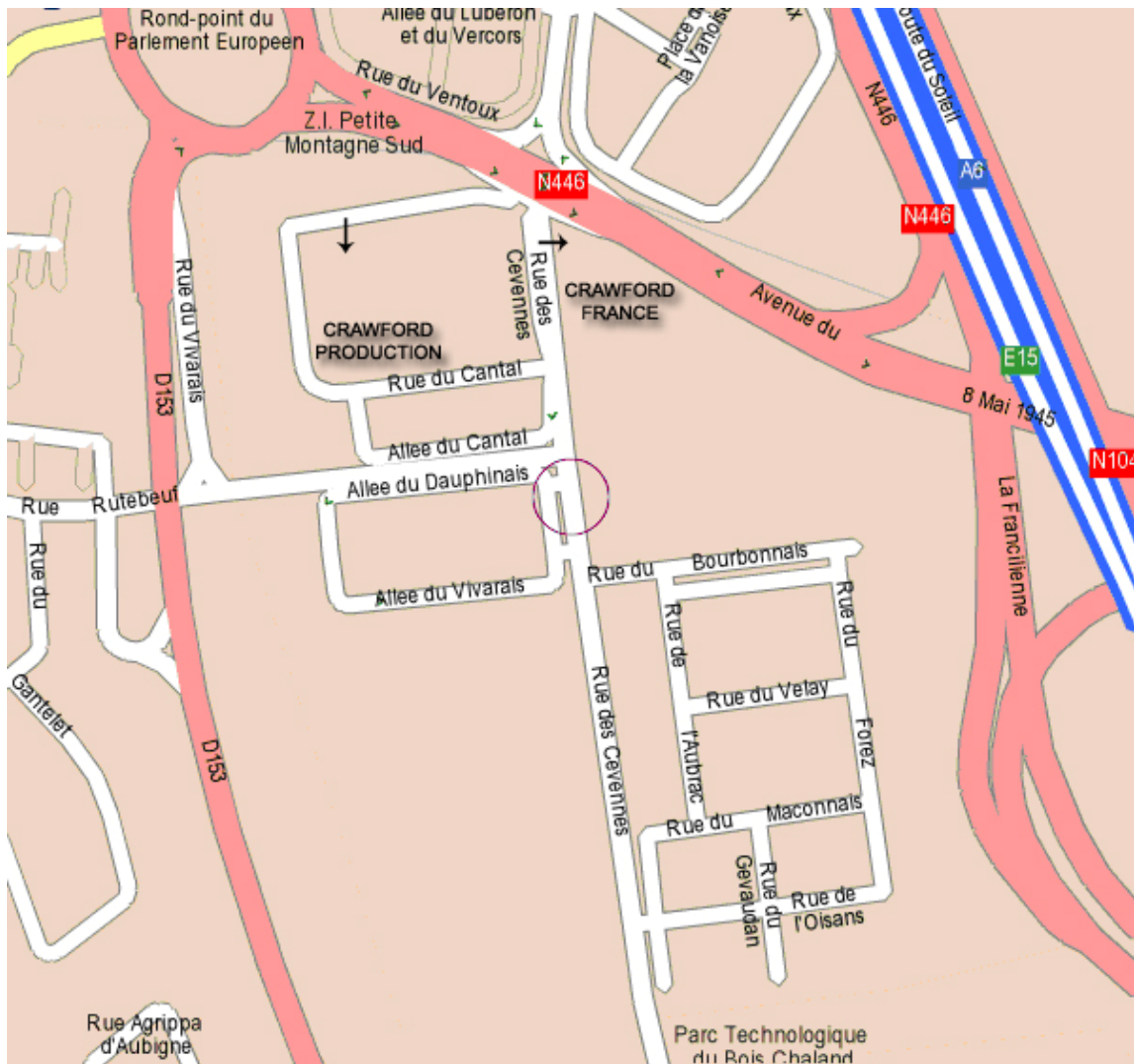
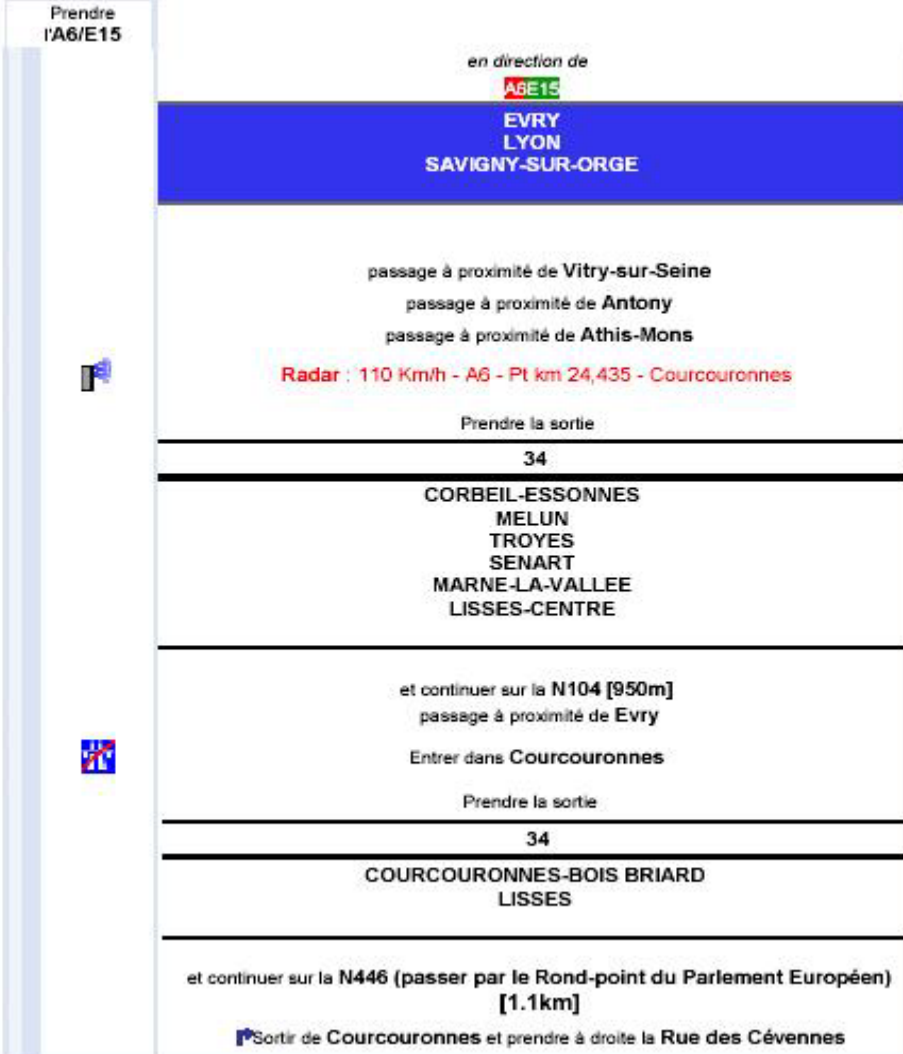


Figure 4 - Plan d'accès à CRAWFORD France dans la zone industrielle

Itinéraires

Venant de paris, prendre l'A6 en direction de Lyon. Prendre la sortie 34 en direction de Corbeil-Essonnes, continuer sur la N104. Prendre la sortie 34 en direction de Lisses. Continuer sur la N446 et entrer dans Lisses. Faire demi-tour au rond point du parlement Européen et prendre à droite la rue des Cévennes.



Prendre l'A6/E15

en direction de
A6 E15

**EVRY
LYON
SAVIGNY-SUR-ORGE**

passage à proximité de Vitry-sur-Seine
passage à proximité de Antony
passage à proximité de Athis-Mons

Radar : 110 Km/h - A6 - Pt km 24,435 - Courcouronnes

Prendre la sortie
34

**CORBEIL-ESSONNES
MELUN
TROYES
SENART
MARNE-LA-VALLÉE
LISSES-CENTRE**


et continuer sur la **N104 [950m]**
passage à proximité de Evry

Entrer dans Courcouronnes

Prendre la sortie
34

**COURCOURONNES-BOIS BRIARD
LISSES**

et continuer sur la **N446 (passer par le Rond-point du Parlement Européen) [1.1km]**

 Sortir de Courcouronnes et prendre à droite la Rue des Cévennes

Venant de Lyon, prendre L'A6 direction Paris, puis la N104 en direction de Corbeil-Essonnes. Prendre la sortie n°33 en direction de la SNECMA. Continuer sur la N446 et entrer dans Lisses. Faire demi-tour au rond point du parlement Européen et prendre à droite la rue des Cévennes.

Rejoindre l'A6

en suivant le panneau


A6

**AUXERRE
PARIS**

Rejoindre la N104
en suivant le panneau


N104

**CORBEIL-ESSONNES
MARNE-LA-VALLEE
SENART
LILLE**

 A Corbeil-Essonnes Prendre la sortie

33

**CORBEIL-ESSONNES-CENTRE
CORBEIL-ESSONNES-LES COQUIBUS
EVRY-LES AURETTES
LISSES-LA REMISE
S.N.E.C.M.A.**

et continuer sur la **N446 [1.5km]**
Entrer dans **Lisses**
Continuer sur la **N446 (passer par le Rond-point du Parlement Européen) [1.0km]**
 Prendre à droite la **Rue des Cévennes**